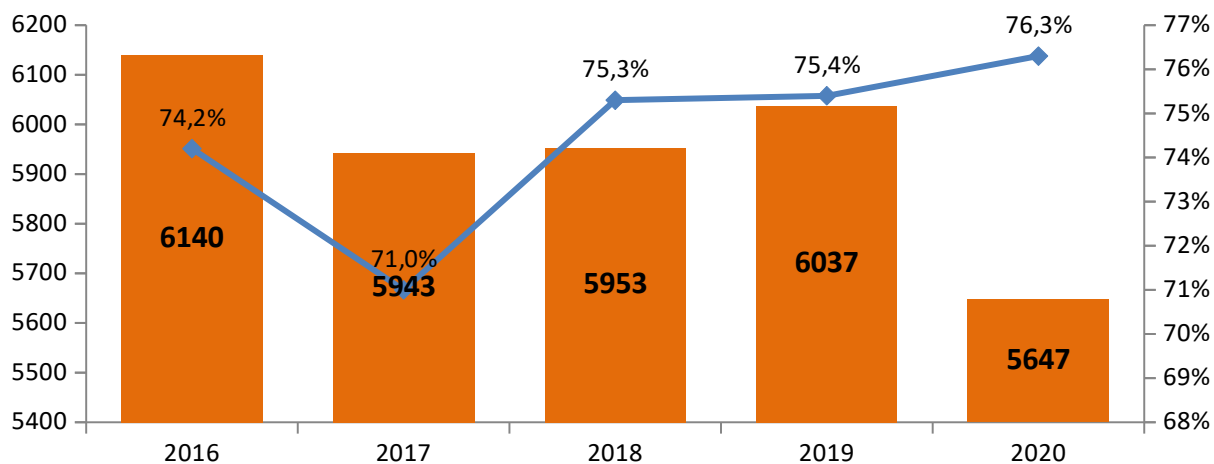


**INFORMACJA
O STANIE PORZĄDKU I BEZPIECZEŃSTWA
PUBLICZNEGO
NA TERENIE
MIASTA BIELSKA-BIAŁEJ I POWIATU
BIELSKIEGO
W 2020 ROKU**

luty 2021

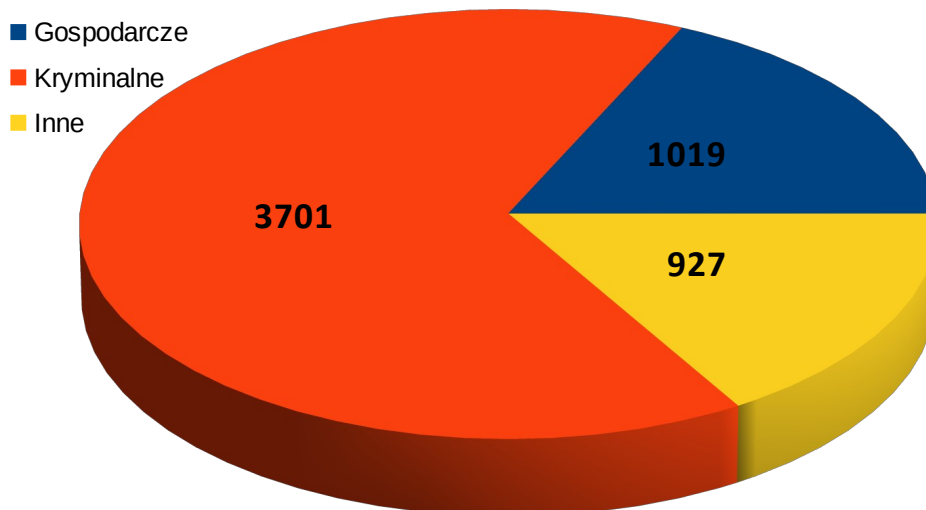
I. Poziom przestępczości

1. Przestępczość ogółem



Dane- Krajowy System Informacji Policyjnej
(wykres przedstawia: ilość zdarzeń przestępczych/ procent wykrywalności)

2. Struktura przestępczości na terenie podległym KMP w Bielsku-Białej w 2020 roku.

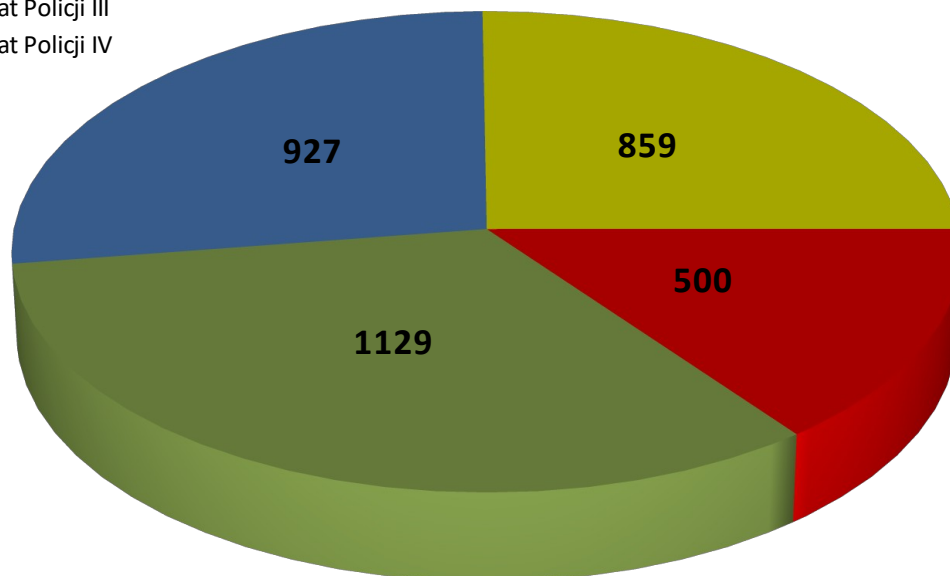


Dane- Krajowy System Informacji Policyjnej

3. Ilość ogółu przestępstw stwierdzonych w rejonie poszczególnych komisariatów w 2020 roku

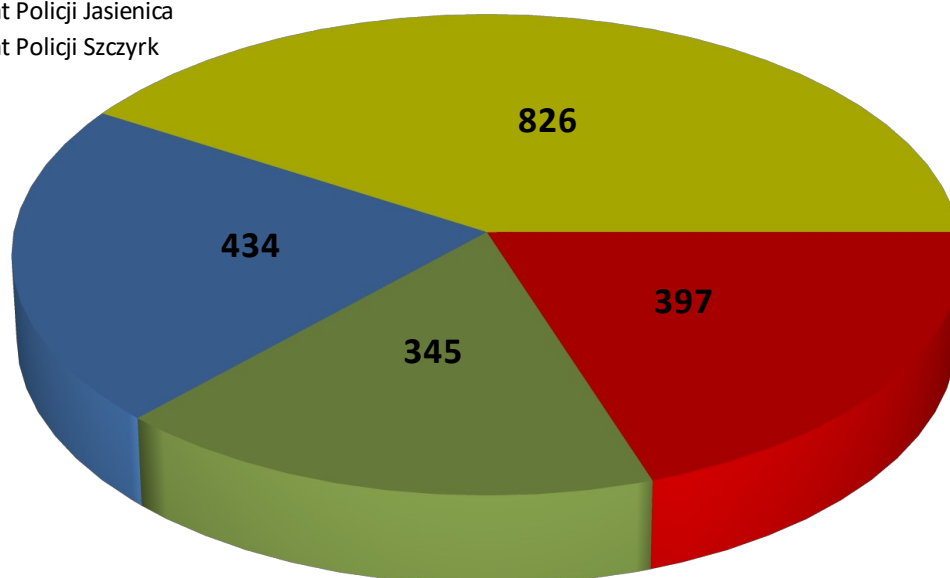
Komisariaty na terenie miasta Bielska-Białej

- Komisariat Policji I
- Komisariat Policji II
- Komisariat Policji III
- Komisariat Policji IV



Dane- Krajowy System Informacji Policyjnej

- Komisariat Policji Czechowice-Dziedzice
- Komisariat Policji Kobiernice
- Komisariat Policji Jasienica
- Komisariat Policji Szczyrk

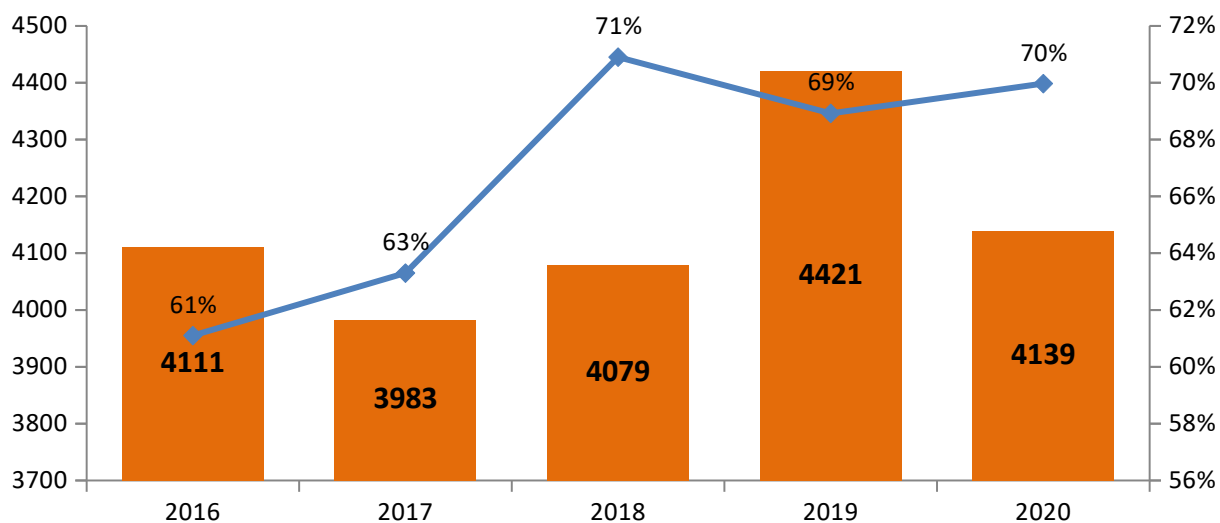


Dane- Krajowy System Informacji Policyjnej

II. Przestępczość Kryminalna

Dla oceny stanu porządku i bezpieczeństwa publicznego zasadnicze znaczenie ma przestępczość kryminalna. Na terenie podległym KMP w Bielsku-Białej w latach 2016–2020 kształtowała się ona następująco:

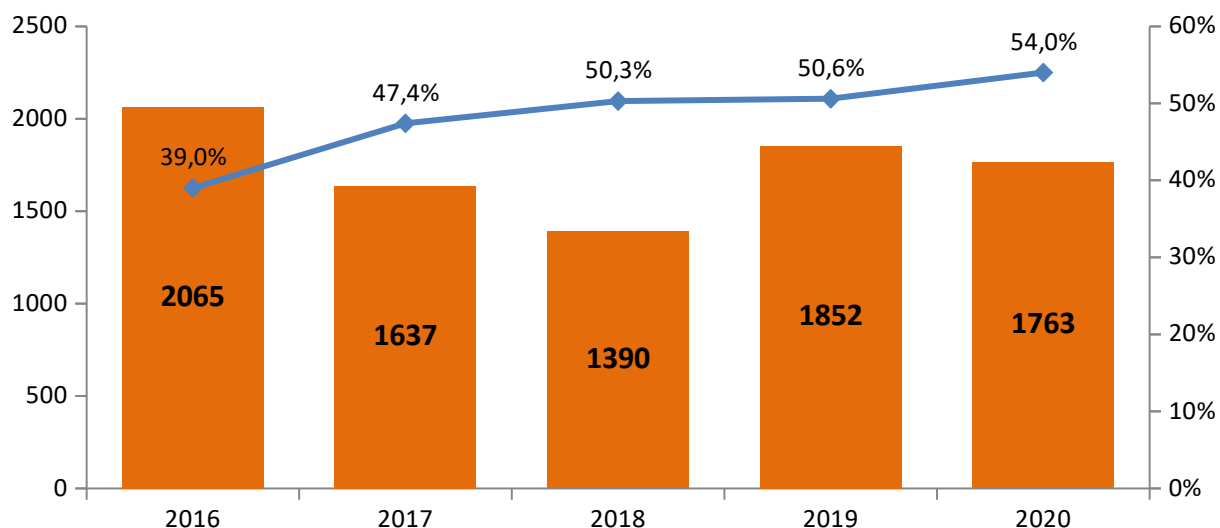
Przestępczość Kryminalna



Dane- Krajowy System Informacji Policyjnej
(wykres przedstawia: ilość zdarzeń przestępczych/ procent wykrywalności)

Wśród przestępstw kryminalnych wyodrębniono przestępstwa, które w największym stopniu oddziałują na negatywne odczucia mieszkańców tj. kradzieże z włamaniem, kradzieże, w tym kradzieże pojazdów; rozboje, bójki i pobicia; uszkodzenie rzeczy, uszczerbki na zdrowiu. Suma tych przestępstw w latach 2016-2020 w ujęciu graficznym przedstawia się następująco:

Przestępstwa z 7 kategorii przestępstw

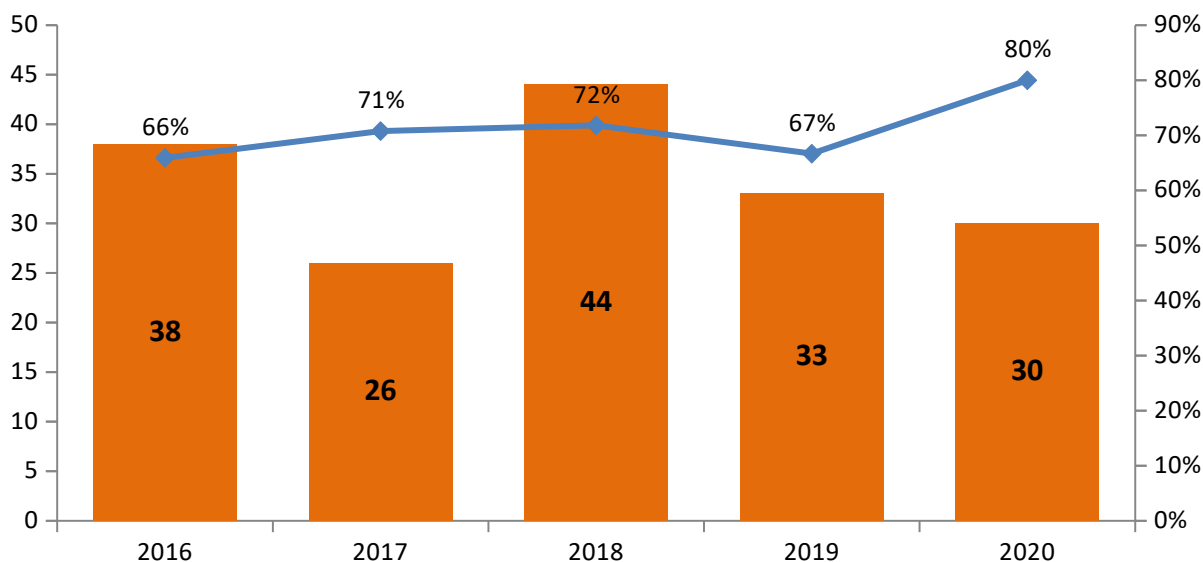


Dane- Krajowy System Informacji Policyjnej
(wykres przedstawia: ilość zdarzeń przestępczych/ procent wykrywalności)

Wyodrębniona grupa 7 przestępstw kryminalnych z podziałem na poszczególne kategorie daje obraz przestępczości mającej największy wpływ na poczucie bezpieczeństwa wśród mieszkańców na terenie podległym działaniu Komendy Miejskiej Policji w Bielska-Białej w latach 2016 – 2020.

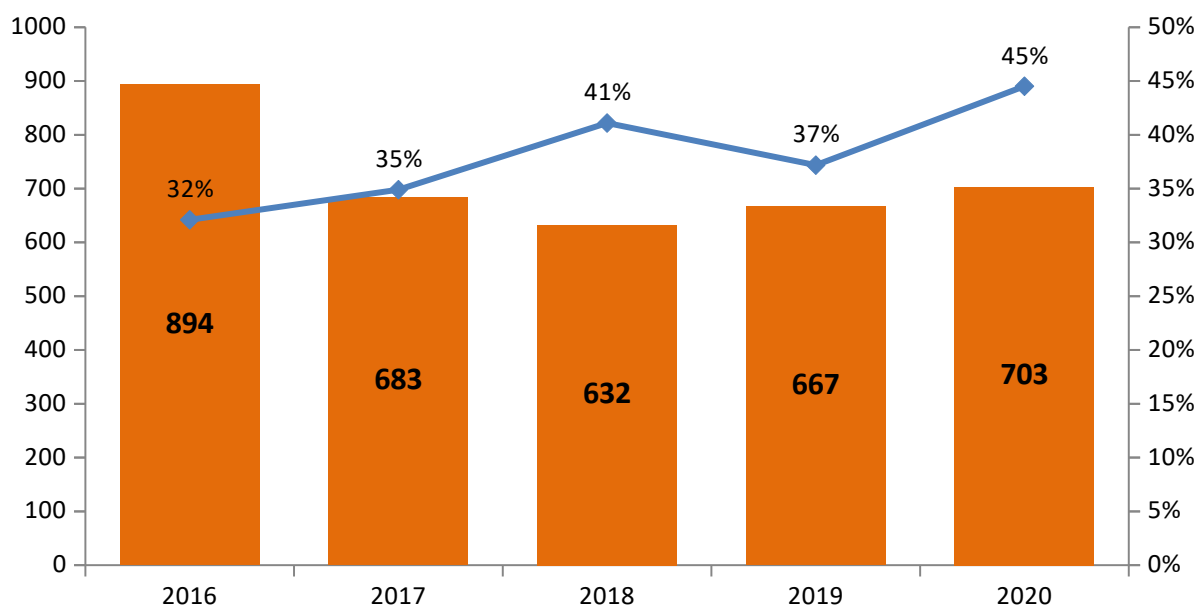
Oto wykresy obrazujące przestępczość w kategoriach mających największy wpływ na poczucie bezpieczeństwa obywateli miasta Bielska-Białej i powiatu bielskiego.

Bójka i pobicie



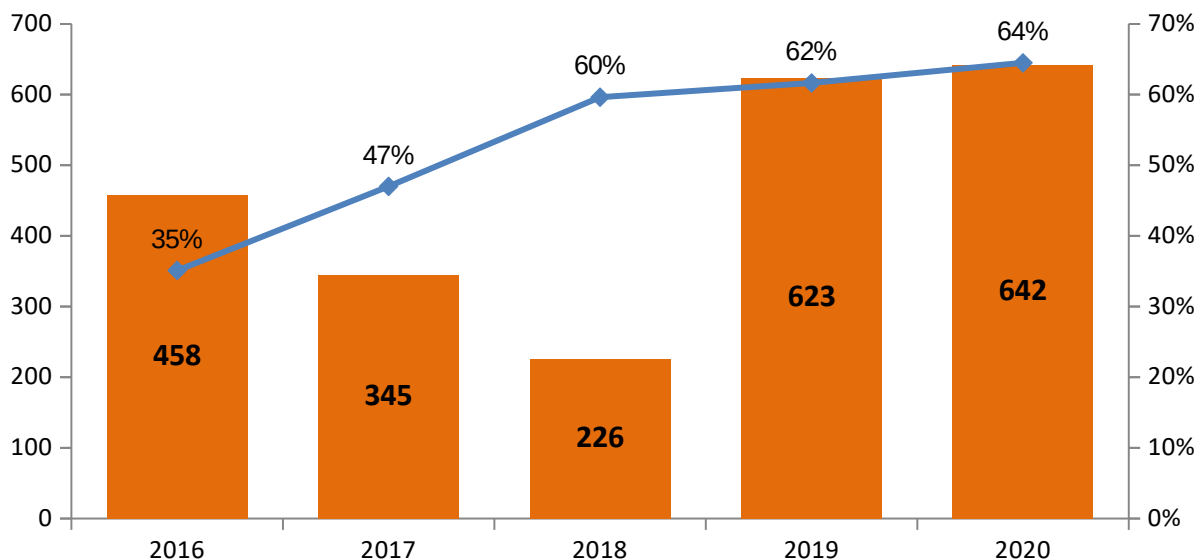
Dane- Krajowy System Informacji Policyjnej
(wykres przedstawia: ilość zdarzeń przestępczych/ procent wykrywalności)

Kradzież



Dane- Krajowy System Informacji Policyjnej
(wykres przedstawia: ilość zdarzeń przestępczych/ procent wykrywalności)

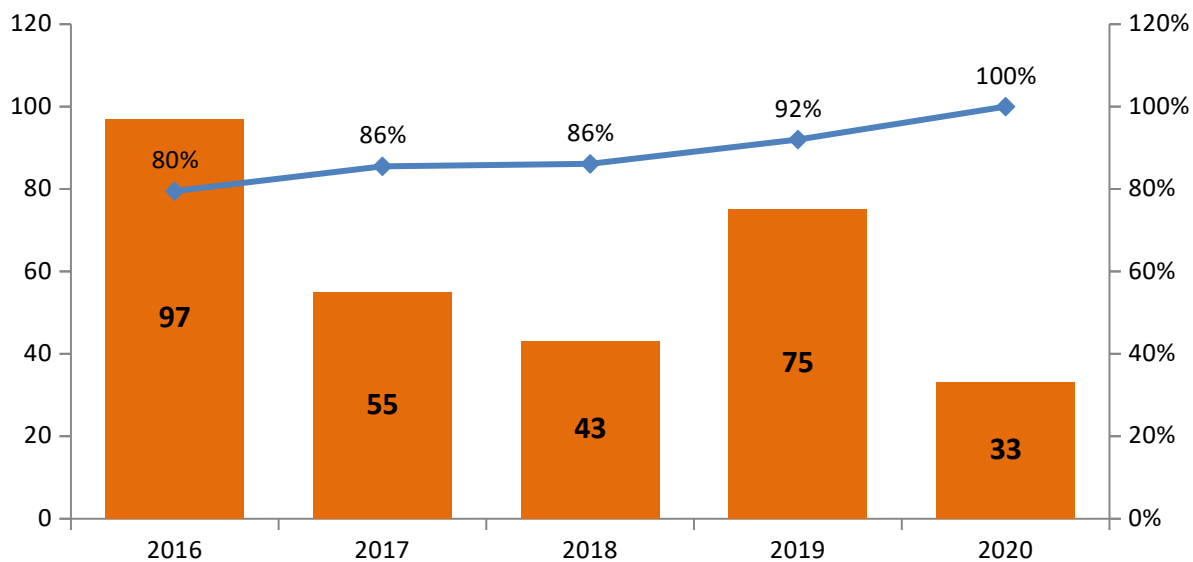
Kradzież z włamaniem



Dane- Krajowy System Informacji Policyjnej

(wykres przedstawia: ilość zdarzeń przestępczych/ procent wykrywalności)

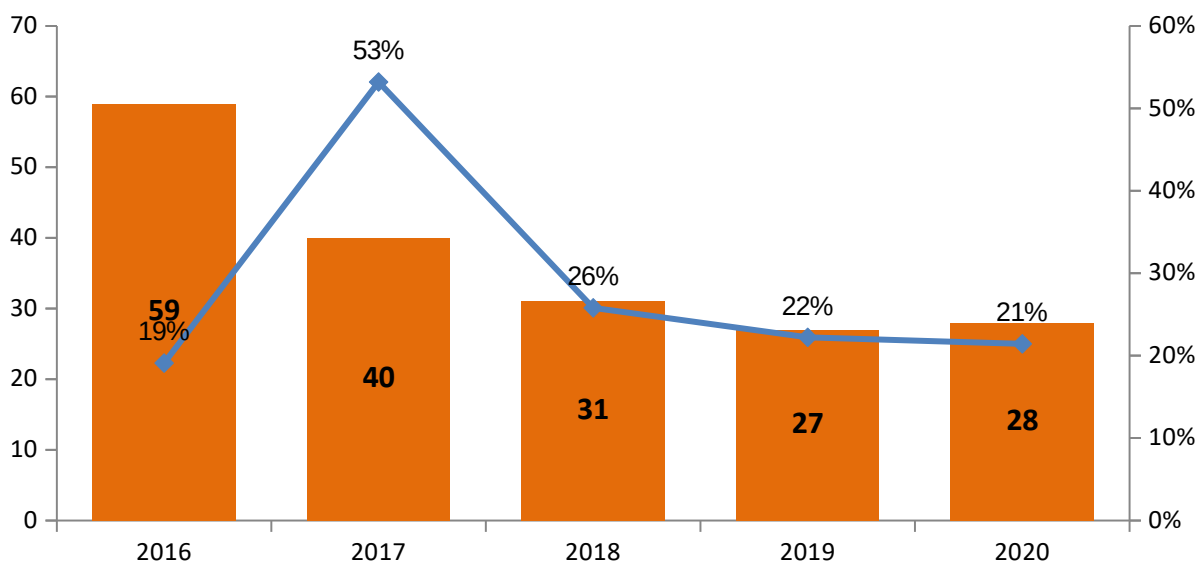
Rozbój



Dane- Krajowy system Informacji Policyjnej

(wykres przedstawia: ilość zdarzeń przestępczych/ procent wykrywalności)

Kradzież pojazdu



Dane- Krajowy System Informacji Policyjnej

(wykres przedstawia: ilość zdarzeń przestępczych/ procent wykrywalności)

III. Przestępczość narkotykowa

Tabela nr 1- dane statystyczne dla KMP Bielsko-Biała dotyczące przestępstw z Ustawy o przeciwdziałaniu narkomanii

rok	Ilość wszczętych postępowań	Stwierdzone przestępstwa	W tym czyny karalne nieletnich	Ilość podejrzanych	W tym nieletni
2019	209	278	12	164	5
2020	212	346	4	227	3

Tabela nr 2- zestawienie ilości zabezpieczonych narkotyków w 2020 roku

rok	marihuana	amfetamina	Haszysz	Krzewy konopi*)	Inne narkotyki / dopalacze
2019	3887,1 g	803,4 g	0	115 szt	1228,08 g
2020	4948,4 g	1252,8	30,3	158 szt	5058,3 g

*) według danych Europolu przyjmuje się, że z jednego krzewu rośliny konopi poza fazą kwitnienia można uzyskać 22 gramy gotowego suszu konopi

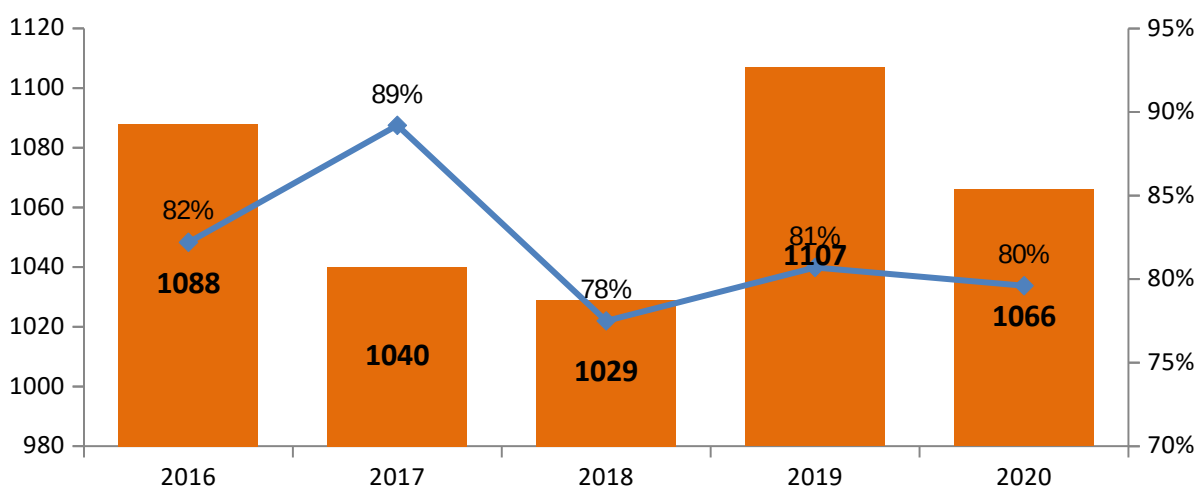
Tabela nr 3- ilość poszczególnych przestępstw z Ustawy o przeciwdziałaniu narkomanii

Liczba stwierdzonych przestępstw z Ustawy o przeciwdziałaniu narkomanii:	2019	2020
53 ust.1,2,3 (wytwarzanie)	0	1
55 ust.1 pkt 1,2,3 (przemyt)	4	9
56 ust.1,2,3 (wprowadzanie do obrotu)	5	11

58 (udzielanie)	24	22
59 (handel)	38	42
62 ust. 1 i 3 (posiadanie)	181	212
62 ust. 2 (posiadanie znacznej ilości)	9	19
62 b ust 1 i 2 (posiadanie „dopalaczy”)	10	14
63 ust. 1,2,3 (uprawa)	7	1

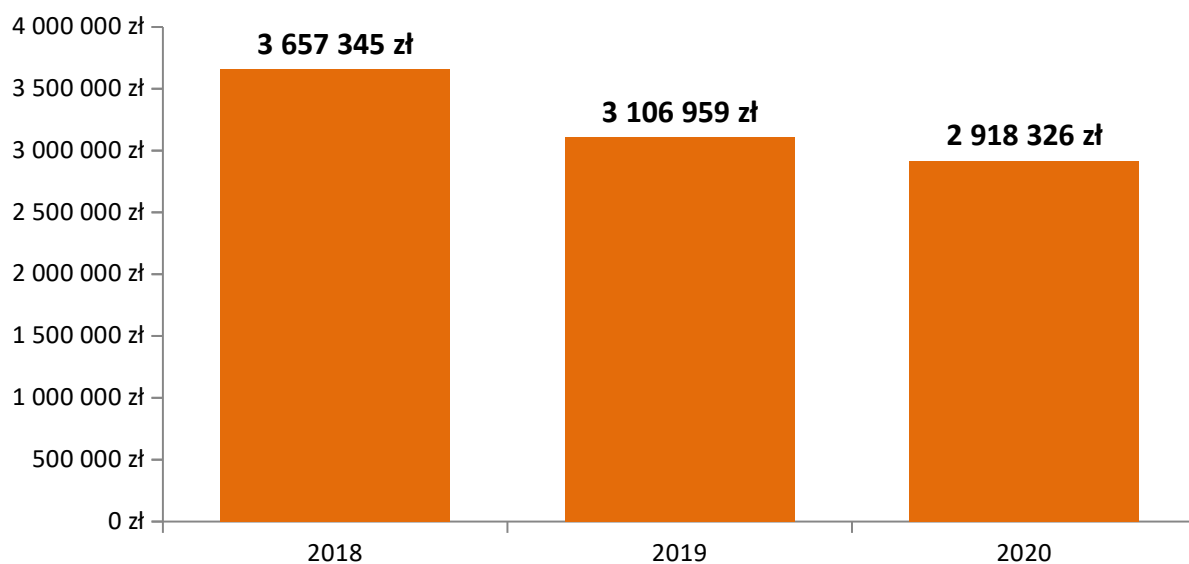
IV. Przestępczość gospodarcza

Dynamika i wykrywalność w zakresie przestępczości gospodarczej, którą przedstawiono poniżej.

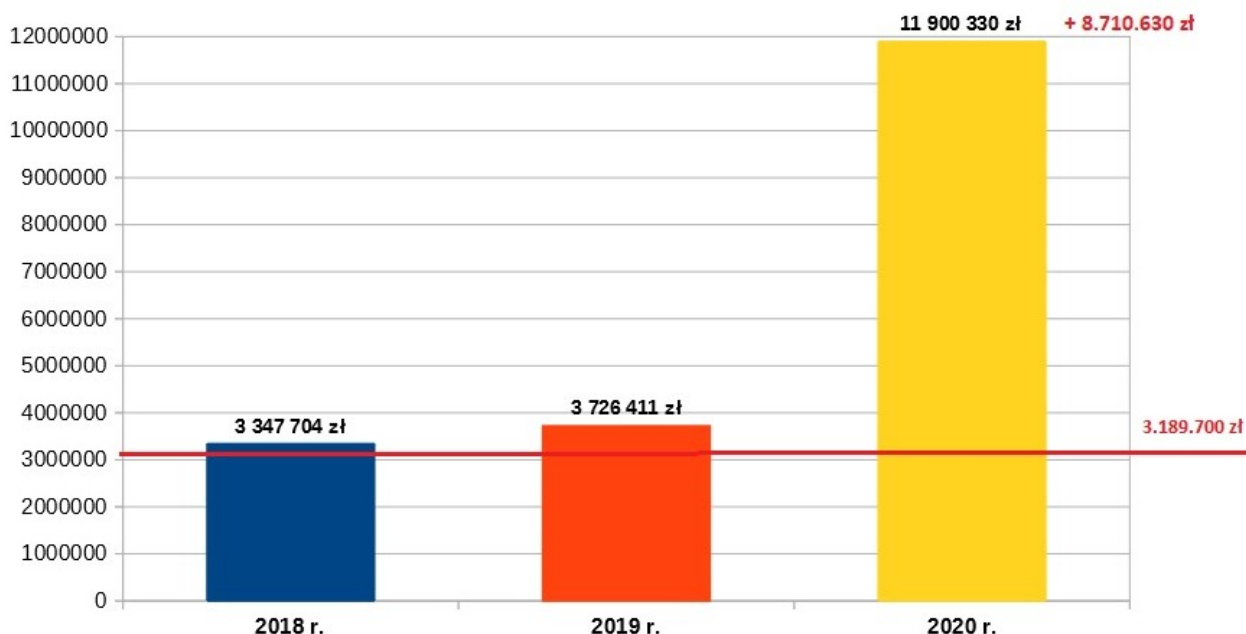


Przestępczość gospodarcza dynamika i wykrywalność

Mienie odzyskane

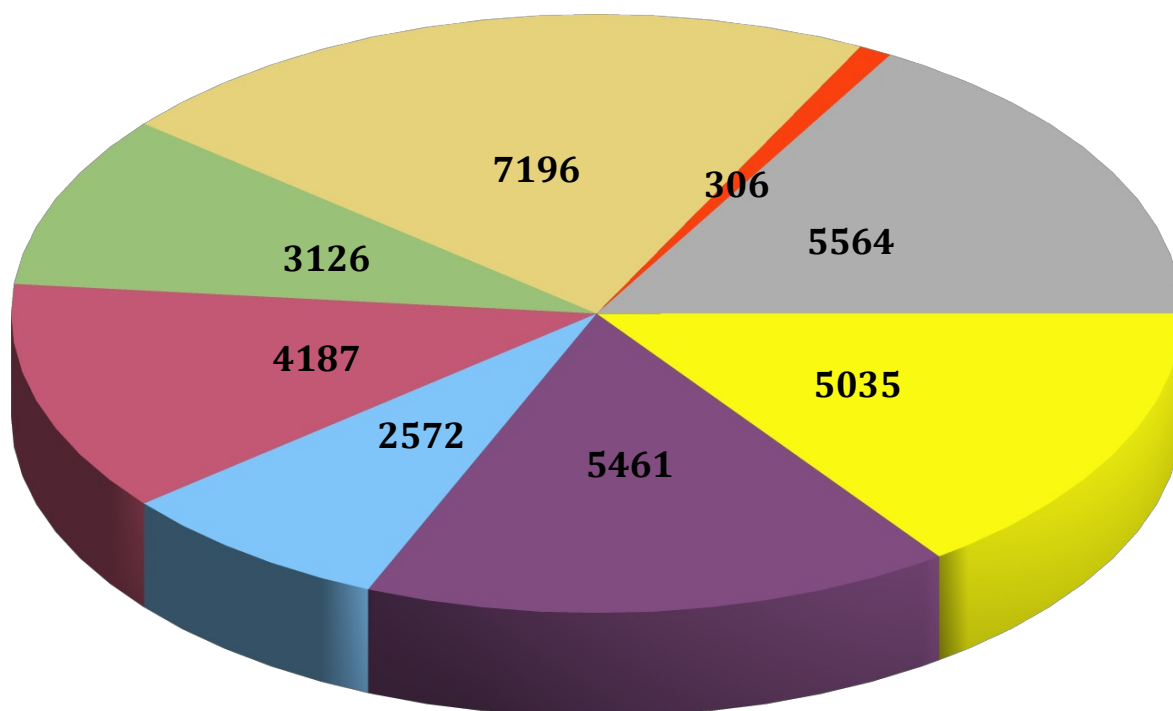


Mienie zabezpieczone



V. Reakcja na wykroczenia szczególnie uciążliwe dla społeczeństwa

Wykroczenia szczególnie uciążliwe mają znaczący wpływ na poczucie bezpieczeństwa mieszkańców. W 2020 roku na terenie odpowiedzialności Komendy Miejskiej Policji w Bielsku-Białej ujawniono **33453** wykroczeń, w tym przeciwko:



- Porządkowi i spokojowi publicznemu
- Bezpieczeństwu osób i mienia
- Bezpieczeństwu i porządkowi w komunikacji
- Mieniu
- Obyczajności publicznej
- Urządzeniom użytku publicznego
- Przepisom ustawy o wychowaniu w trzeźwości i przeciwdziałaniu alkoholizmowi
- innym przepisom (w tym popełnianych w związku z obowiązującym na terenie RP stanem epidemii)

VI. Bezpieczeństwo ruchu drogowego

Poniższa tabela przedstawia stan bezpieczeństwa w ruchu drogowym w okresie ostatnich pięciu lat na terenie podległym Komendzie Miejskiej Policji w Bielsku-Białej.

	2016	2017	2018	2019	2020	+/-
kolizji drogowych	3905	4240	4565	4887	3820	-1067
wypadków drogowych	180	201	149	138	95	-43
osób zabitych	14	15	9	7	4	-3
osób rannych	213	244	174	158	105	-53
ogółem zdarzeń drogowych	4085	4441	4714	5025	3915	-1110

W roku 2020 w stosunku do roku 2019 nastąpił:

- spadek ilości wypadków drogowych o 43 tj. 31,15 %
- spadek ilości osób zabitych o 3 osoby tj. 42,85 %
- spadek ilości osób rannych o 53 osób tj. 33,54 %
- spadek ilości kolizji drogowych o 1067 tj. 21,83 %

Przyczyny Powstawania Zdarzeń Drogowych

Sprawcy ogółem:

WINA	2018				2019				2020			
	Wypadki	Zabici	Ranni	Kolizje	Wypadki	Zabici	Ranni	Kolizje	Wypadki	Zabici	Ranni	Kolizje
kierującego	123	7	148	3993	122	5	142	4193	73	2	81	3262
pieszego	17	0	17	20	9	2	7	22	9	1	8	13
współwina uczestników ruchu	0	0	0	45	0	0	0	64	1	0	1	46
z innych przyczyn	9	2	9	507	7	0	9	608	12	1	15	499
Razem	149	9	174	4565	138	7	158	4887	95	4	105	3820

Jak obrazuje powyższa tabela najczęściej zdarzeń drogowych spowodowali kierujący pojazdami – 3335 zdarzeń tj. 85,18% ogółu zdarzeń, w tym 73 wypadki drogowe. Piesi spowodowali 22 zdarzenia tj. 0,56% ogółu zdarzeń, w tym 9 wypadków.

Najwięcej zdarzeń drogowych znanych Policji zaistniało w wyniku "niezachowania bezpiecznej odległości między pojazdami" - 780 zdarzeń tj. 19,92% ogółu zdarzeń, których sprawcami byli kierujący, w tym 7 wypadków.

Drugą co do ilości zaistniałych zdarzeń drogowych spowodowanych przez kierujących pojazdami, jest „nieudzielenie pierwszeństwa przejazdu” – 626 zdarzeń

tj. 15,98% ogółu zdarzeń spowodowanych przez kierujących, w tym 23 wypadków.

Trzecią przyczyną wszystkich zdarzeń jest „nieprawidłowe omijanie” – 432 zdarzeń tj. 11,03% ogółu zdarzeń spowodowanych przez kierujących, w tym 2 wypadki.

Najwięcej zdarzeń, których sprawcami były osoby piesze powstało w wyniku „nieostrożnego wejścia na jezdnię przed jadącym pojazdem” – 14 zdarzeń tj. 63,63% ogółu zdarzeń spowodowanych przez pieszych, w tym 7 wypadków.

Jako druga przyczyna wystąpiło „nieostrożne wejście na jezdnię z za pojazdu lub przeszkody” - 3 zdarzenia tj. 13,63% ogółu zdarzeń spowodowanych przez pieszych, w tym 1 wypadek.

Rejony zdarzeń drogowych

Zdarzenia powstałe z podziałem na terenie miasta Bielska-Białej i powiatu ziemskiego.

REJONY	2019				2020			
	Wypadki	Zabici	Ranni	Kolizje	Wypadki	Zabici	Ranni	Kolizje
Rejon Miasta Bielsko-Biała	64	2	74	3240	49	3	53	2447
Rejon powiatu ziemskiego	74	5	84	1647	46	1	52	1373
Razem rejon działania KMP w Bielsku-Białej	138	7	158	4887	95	4	105	3820

Nietrzeźwi sprawcy zdarzeń drogowych

Wina	2018				2019				2020			
	Wypadki	Zabici	Ranni	Kolizje	Wypadki	Zabici	Ranni	Kolizje	Wypadki	Zabici	Ranni	Kolizje
kierującego	13	2	16	90	13	0	16	88	6	0	6	73
pieszego	5	0	5	6	2	1	1	9	3	0	3	5
współwina uczestników ruchu	0	0	0	0	0	0	0	0	0	0	0	2
Razem	18	2	21	96	15	1	17	97	9	0	9	80

Powyższa tabela przedstawia dane dotyczące nietrzeźwych sprawców zdarzeń drogowych. Wynika z niej, iż **kierujący pojazdami pod wpływem alkoholu w roku 2020 spowodowali o 53,84% mniej wypadków (o 7 wypadków)** niż w roku 2019, oraz spowodowali mniej o 17,04 % kolizji drogowych (o 15 kolizji). Należy tutaj podkreślić, iż jest to kolejny rok z rzędu, gdzie odnotowano spadek nietrzeźwych sprawców wypadków drogowych. Nietrzeźwi piesi spowodowali 8 zdarzeń przy 11 zdarzeniach w roku 2019 – spadek o 27,27%.

VII. Zapewnienie bezpieczeństwa w związku z odbywaniem się imprez i imprez masowych

IMPREZY MASOWE

W 2020 roku na terenie działania KMP w Bielsku-Białej zorganizowano łącznie 44 imprezy masowe, w tym:

- sportowe - mecze piłki nożnej - 15 imprez,
- sportowe mecze piłki siatkowej - 28 imprez,
- artystyczno-rozrywkowe – 1 impreza,

IMPREZY NIEMASOWE:

Na terenie działania KMP w Bielsku-Białej w 2020 roku odbyły się **194 imprezy niemasowe**.

VIII. Przedsięwzięcia policji mające znaczący wpływ na poczucie bezpieczeństwa społeczeństwa

Spotkania ze społeczeństwem

W 2020 roku bielscy policjanci przeprowadzili łącznie **564** spotkań ze społeczeństwem i lokalnym samorządem, w tym **471** spotkań z młodzieżą. W spotkaniu wzięło udział **10778** osób. Podkreślić należy, iż w analizowanym okresie znaczna część planowanych spotkań nie została zrealizowana z uwagi na wprowadzony w Polsce stan epidemii.

Krajowa Mapa Zagrożeń Bezpieczeństwa

W 2020 roku na mapie zagrożeń użytkownicy zgłosili łącznie **2750** zagrożeń. W wyniku podjętych weryfikacji potwierdzonych zostało **1186** zagrożeń, z których **775** zostało wyeliminowane, a **38** z uwagi na ich charakter przekazanych zostało poza Policję do realizacji innych służb, posiadających w swoich kompetencjach stosowne narzędzia umożliwiające wyeliminowanie zagrożenia.

Zagrożenia „potwierdzone”, "potwierdzone (przekazane poza Policję)" oraz „potwierdzone (wyeliminowane)” zgłoszone w 2020 roku (stan na dzień 31 stycznia 2021 roku)

Lp.	Kategoria zagrożenia	Potwierdzone	potwierdzone (przekazane poza Policję)	Potwierdzone (wyeliminowane)
1.	Akty wandalizmu	2	0	11
2.	Dziki kąpieliska	0	0	0
3.	Dziki wysypiska śmieci	2	5	34
4.	Grupowanie się małoletnich zagrożonych demoralizacją	0	0	38
5.	Kłusownictwo	0	0	0
6.	Miejsca niebezpieczne na terenach wodnych	0	0	0
7.	Miejsca niebezpieczne na wodach	0	0	0
8.	Miejsce niebezpiecznej działalności rozrywkowej	0	0	0
9.	Nielegalna wycinka drzew	0	0	1
10.	Nielegalne rajdy samochodowe	0	0	0
11.	Nieprawidłowe parkowanie	35	0	298
12.	Niestrzeżone przejście przez tory	0	0	1
13.	Niestrzeżony przejazd kolejowy	0	1	0
14.	Niewłaściwa infrastruktura drogowa	0	24	38
15.	Niszczanie zieleni	0	0	11
16.	Osoba bezdomna wymagająca pomocy	0	4	2
17.	Poruszanie się po terenach leśnych quadami	0	0	0
18.	Przekraczanie dozwolonej prędkości	312	0	265
19.	Spożywanie alkoholu w miejscach niedozwolonych	17	0	53
20.	Utonięcia	0	0	0
21.	Używanie środków odurzających	0	0	1

Lp.	Kategoria zagrożenia	Potwierdzone	potwierdzone (przekazane poza Policję)	Potwierdzone (wyeliminowane)
22.	Wałęsające się niebezpieczne psy	0	0	0
23.	Wypalanie traw	0	0	0
24.	Zdarzenia drogowe z udziałem zwierząt leśnych	0	0	1
25.	Znęcanie się nad zwierzętami	0	0	0
26.	Zła organizacja ruchu drogowego	0	4	18
27.	Żebractwo	5	0	3
RAZEM:		373	38	775

Rozkład zgłoszeń w statusie „potwierdzone”, „potwierdzone (przekazane poza Policję)” oraz „potwierdzone (wyeliminowane)” naniesionych na KMZB w 2020 roku na terenie działania KMP w Bielsku-Białej

IX. Podsumowanie i wnioski

Stan porządku i bezpieczeństwa publicznego na terenie miasta Bielska-Białej i powiatu bielskiego w 2020 roku charakteryzował się:

1. Spadkiem poziomu przestępczości, przy jednoczesnym wzroście efektywności wykrywczej bielskich policjantów w zakresie:
 - przestępczości ogółem o 0,9 %,
 - przestępczości kryminalnej o 1% w tym w wybranych 7 kategoriach (liczonych razem) o 4%.
2. Aktywnym działaniem na rzecz zwalczania przestępczości narkotykowej.
3. Spadkiem zagrożenia w ruchu drogowym charakteryzującym się mniejszą liczbą zdarzeń drogowych (wypadki/kolizje) oraz spadkiem ilości osób rannych i zabitych.
4. Skutecznym zapewnieniem bezpieczeństwa w związku z odbywającymi się imprezami, w tym imprezami masowymi.
5. Aktywnością policjantów w zakresie zatrzymań sprawców na gorącym uczynku przestępstwa lub w bezpośrednim pościgu.
6. Sprawnym i skutecznym realizowaniem zadań wynikających z ogłoszonego na terenie Rzeczypospolitej Polskiej stanu epidemii.
7. Sprawną realizacją zadań dotyczących „Krajowej Mapy Zagrożeń Bezpieczeństwa”, projektu „Dzielnicy Bliżej nas” oraz „Moja Komenda”.

X. Główne zadania do realizacji w 2021 roku

1. Dążenie do dalszej poprawy skuteczności działań Policji w przeciwdziałaniu przestępczości kryminalnej, zwłaszcza w wybranych 7 kategoriach przestępstw najbardziej uciążliwych społecznie.
2. Wzmoczone działania ukierunkowane na skuteczne przeciwdziałanie i zwalczanie przestępczości gospodarczej oraz korupcyjnej.
3. Skuteczne zwalczanie przestępczości narkotykowej.
4. Dalsze prowadzenie działań zmierzających do poprawy bezpieczeństwa w ruchu drogowym i ograniczenia ilości zdarzeń drogowych, w tym z udziałem pieszych i rowerzystów.
5. Zwiększenie ilości policjantów ruchu drogowego pełniących służbę bezpośrednio na drogach w celu zwiększenia nadzoru w zakresie przekraczania dozwolonej prędkości.

6. Zapewnienie optymalnej ilości sił kierowanych do służby patrolowo-interwencyjnej oraz obchodowej.
7. Utrzymanie obecnego czasu reakcji na zdarzenia oraz zapewnienie właściwej reakcji na zgłoszenia w ramach Krajowej Mapy Zagrożeń Bezpieczeństwa.
8. Zapewnienie bezpieczeństwa podczas organizowanych imprez, ze zwróceniem szczególnej uwagi na imprezy masowe oraz imprezy masowe podwyższonego ryzyka.
9. W związku z koronawirusem (SARS-CoV-2) wywołującym chorobę układu oddechowego (COVID-19) i obowiązującym na terenie Rzeczypospolitej Polskiej stanem epidemii realizacja zadań mających na celu przestrzeganie obowiązujących przepisów prawa dotyczących między innymi ograniczeń, nakazów i zakazów.
10. Prowadzenie współpracy ze społeczeństwem poprzez efektywną służbę dzielnicowego oraz utrzymanie czasu w obchodzie na obecnym poziomie. Doskonalenie służby dzielnicowego w myśl projektu *Dzielnicowy Bliżej nas*.
11. Dalsze rozwijanie aplikacji „Biuro Śląskiego Dzielnicowego” oraz koordynacji pracy dzielnicowych w ramach projektu „Cyfrowe obserwatorium bezpieczeństwa województwa śląskiego – śląska policja bliżej społeczeństwa”.
12. Rzetelne weryfikowanie informacji uzyskiwanych w ramach funkcjonowania *Krajowej Mapy Zagrożeń Bezpieczeństwa* oraz skuteczne przeciwdziałanie potwierdzonym zagrożeniom.
13. Doskonalenie jakości zadań realizowanych przez policjantów i pracowników Policji poprzez zapewnienie optymalnych warunków pełnienia służby/pracy.

Opracował mł. asp. Artur Ryłko